

# ИНВЕСТИЦИОННЫЕ ПЛОЩАДКИ СОЛЕЦКОГО МУНИЦИПАЛЬНОГО РАЙОНА ДЛЯ ПРОМЫШЛЕННОГО ПРОИЗВОДСТВА

Название площадки	Собственность	Площадь, га	Предложение по использованию площадок
1. Площадка «Маслеха»	Государственная собственность	11 (возможно расширение до 19 га (земельный лесной фонд-5,1 га), (земли сельхозназначения-5,9 га)	Для промышленного производства
2. Площадка «Заречье 2»	Государственная собственность	28,1 (земли сельхозназначения)	Для промышленного производства
3. Сельскохозяйственные угодья с залеганием глины (д. Новая , Выбитское сельское поселение)	Государственная собственность	10 (земли сельхозназначения)	Для промышленного производства
4. Площадка «Леменка»	Государственная собственность	58 (земли сельхозназначения)	Для промышленного производства

## ПЛОЩАДКА "МАСЛЁХА"

Место расположение: **Новгородская область, Солецкий район,  
400м юго-западнее д.Высокое**

Площадь, га: **11**

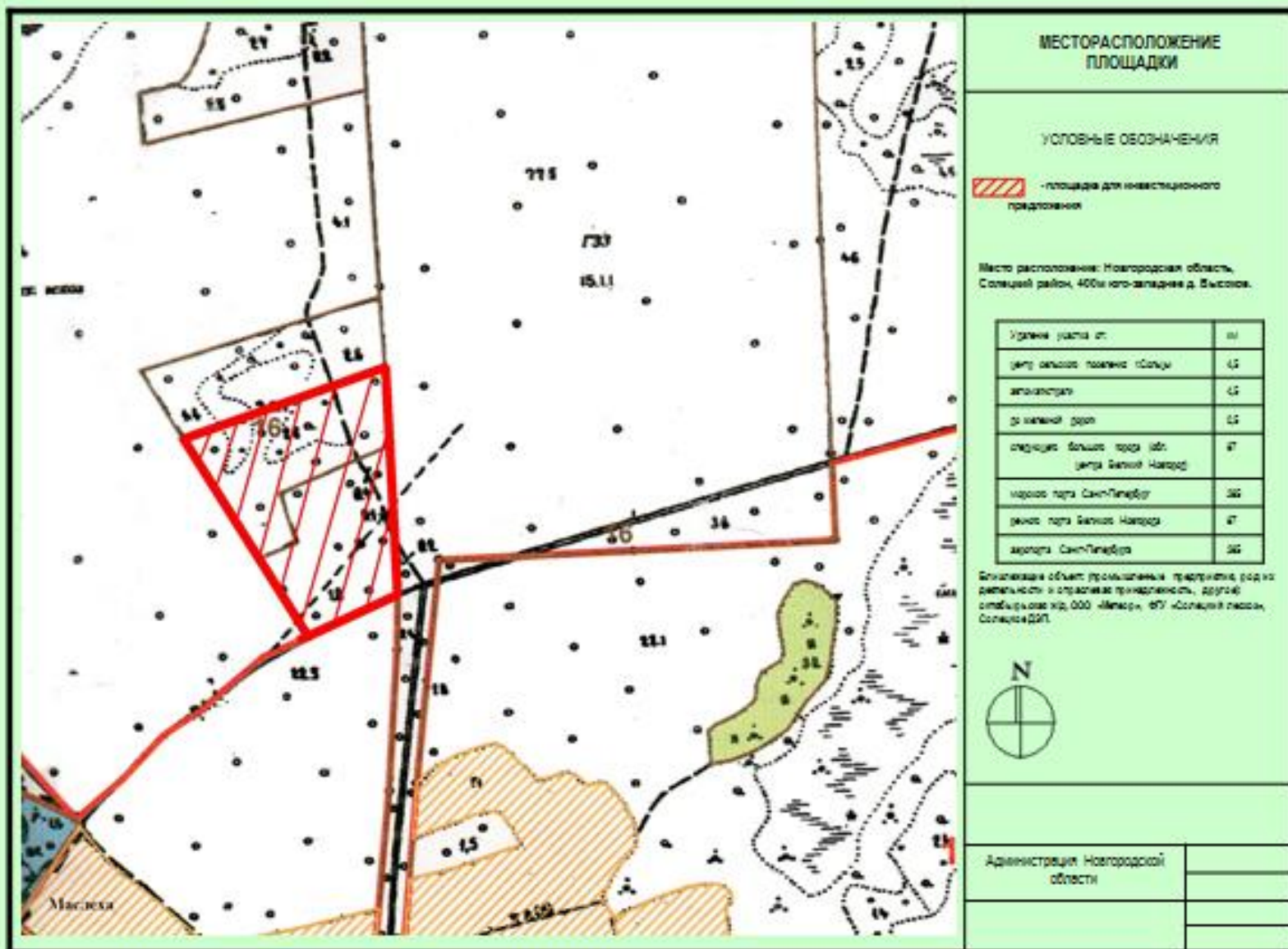
Инфраструктура				Наличие зданий, сооружений
Газоснабжение	Водоснабжение	Электроэнергия	Очистные	
5000 до газопровода	Ближайшая сеть на расстоянии 3000м, Мощность -3200 куб.м/сутки	Ближайшая сеть на расстоянии 1200м, Мощность -10кВт	Нет	Нет

[Карта](#)

[Фото](#)



# ПЛОЩАДКА "МАСЛЁХА"



Фото

U

# ПЛОЩАДКА "МАСЛЁХА"



## ПЛОЩАДКА "ЗАРЕЧЬЕ 2"

Место расположение: **Новгородская область, Солецкий район, 81-й км, западнее д.1 по Льнозаводскому пр-ду**

Площадь, га: **28,1**

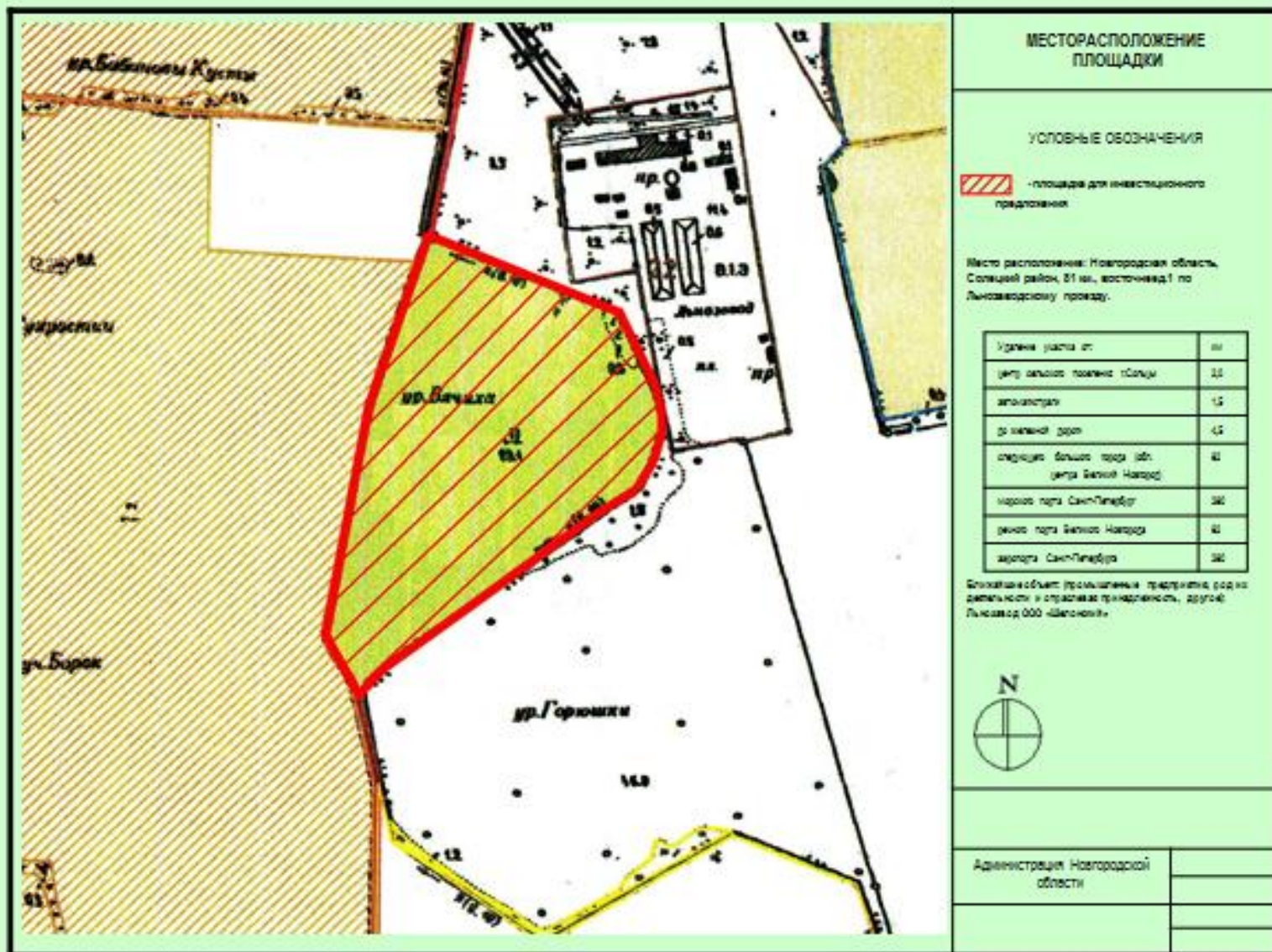
Инфраструктура				Наличие зданий, сооружений
Газоснабжение	Водоснабжение	Электроэнергия	Очистные	
2000 м. до газопровода	Ближайшая сеть на расстоянии 1100м, Мощность – 3200 куб.м/сутки	Ближайшая сеть на расстоянии 300м,	КНС на расстоянии 350 м Мощность 300куб.м/сутки	Нет

[Карта](#)

[Фото](#)




# ПЛОЩАДКА "ЗАРЕЧЬЕ 2"



## МЕСТОРАСПОЛОЖЕНИЕ ПЛОЩАДКИ

### УСЛОВНЫЕ ОБОЗНАЧЕНИЯ

 - площадка для инвестиционного предложения

Место расположения: Новгородская область, Солдатов район, 81 км, восточнее д 1 по Лысковскому тракту.

Углубление участка от	мл
центр сельского поселения «Солдаты»	3,0
агломерация	1,5
до ближайшей дороги	0,5
от центра сельского поселения «Солдаты» (центр сельского поселения «Солдаты»)	4,0
от центра города Санкт-Петербурга	200
от центра города Великого Новгорода	40
от центра города Санкт-Петербурга	200

Ближайшие объекты промышленности, предприятия розничной торговли и оптовой торговли, другие объекты ООО «Шелковица»



Администрация Новгородской области

Фото

5

## ПЛОЩАДКА "ЗАРЕЧЬЕ 2"



## СЕЛЬСКОХОЗЯЙСТВЕННЫЕ УГОДЬЯ С ЗАЛЕГАНИЯМ ГЛИНЫ

Место расположение: **Новгородская область, Солецкий район,  
на юго-западе от д.Новая, Невского сельского поселения**

Площадь, га: **10**

Инфраструктура				Наличие зданий, сооружений
Газоснабжение	Водоснабжение	Электроэнергия	Очистные	
Нет	нет	Ближайшая сеть на расстоянии 200 м,	нет	нет

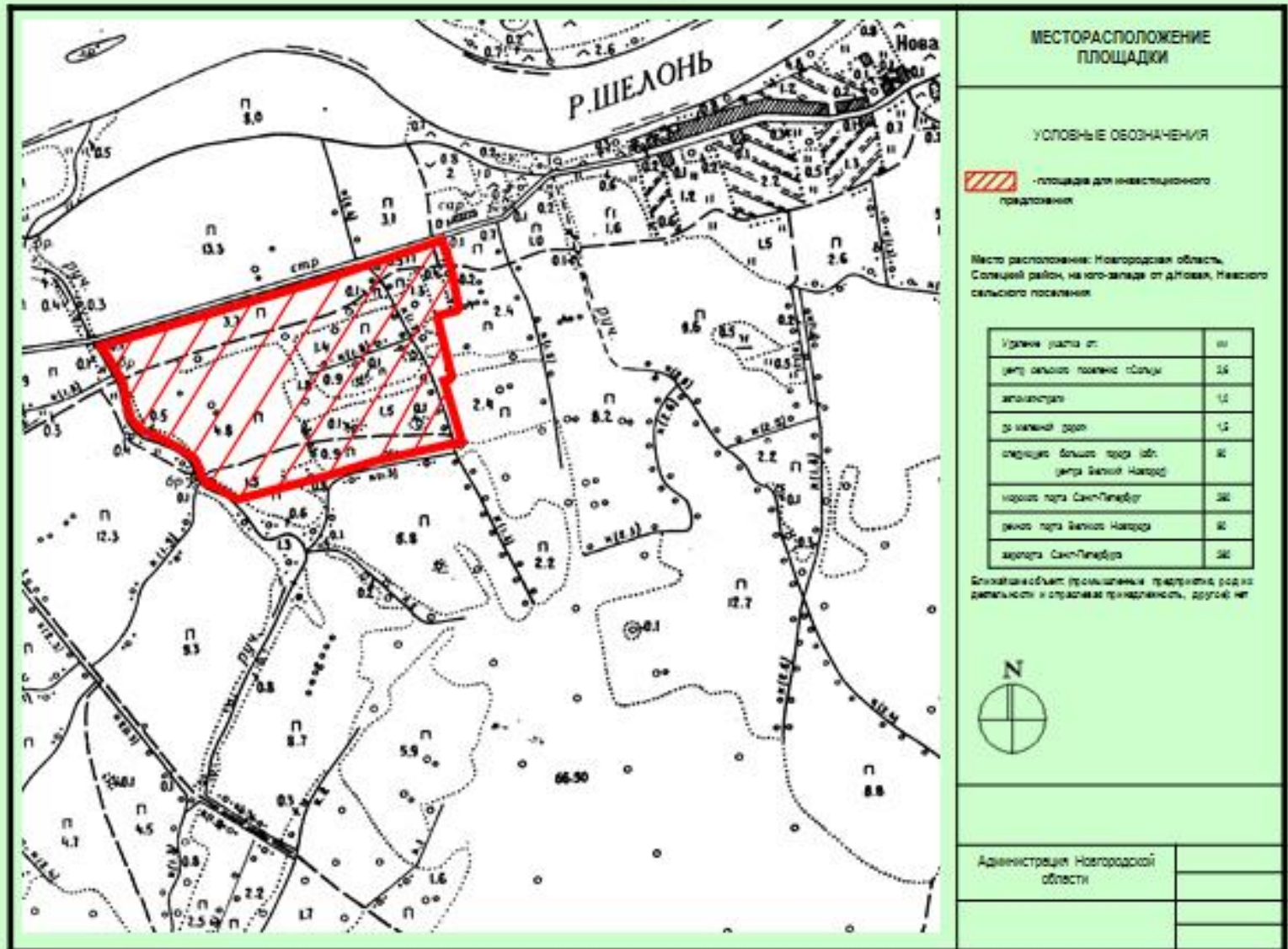
[Карта](#)

[Фото](#)





# СЕЛЬСКОХОЗЯЙСТВЕННЫЕ УГОДЬЯ С ЗАЛЕГАНИЯМ ГЛИНЫ



Фото



## СЕЛЬСКОХОЗЯЙСТВЕННЫЕ УГОДЬЯ С ЗАЛЕГАНИЯМ ГЛИНЫ

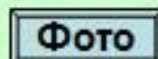
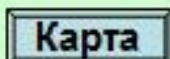


## ПЛОЩАДКА "ЛЕМЕНКА"

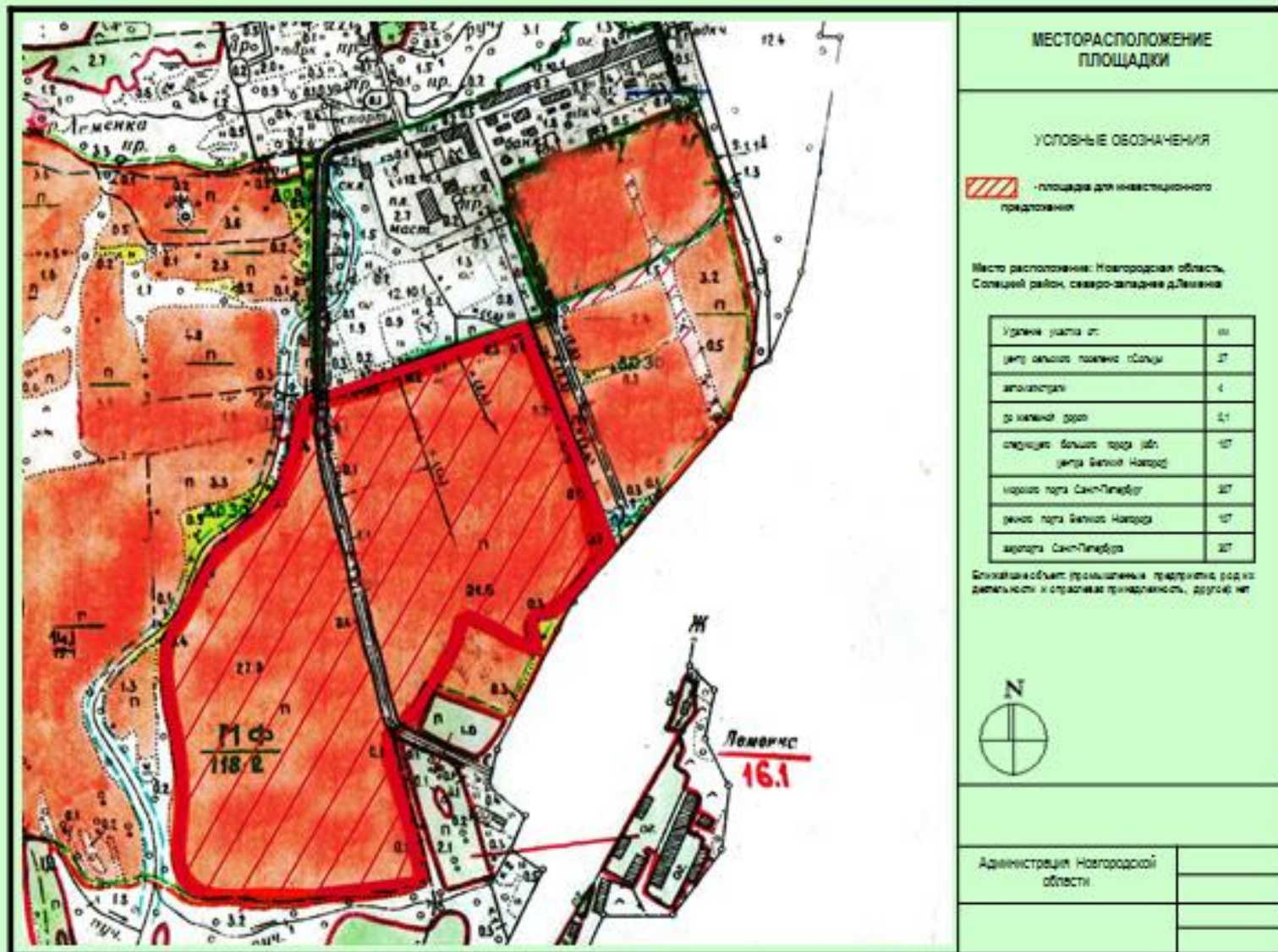
Место расположение: **Новгородская область, Солецкий район, северо-западнее д.Леменка**

Площадь, га: **58**

Инфраструктура				Наличие зданий, сооружений
Газоснабжение	Водоснабжение	Электроэнергия	Очистные	
Нет	нет	Ближайшая сеть на расстоянии 300м, Мощность 10кВт	нет	нет




# ПЛОЩАДКА "ЛЕМЕНКА"



## МЕСТОРАСПОЛОЖЕНИЕ ПЛОЩАДКИ

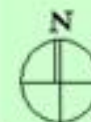
## УСЛОВНЫЕ ОБОЗНАЧЕНИЯ

 - площадка для инвестиционного предложения

Место расположения: Новгородская область, Солецкий район, северо-западнее д.Леминка

Урбене участка от	01
участка отвода полевых полос	27
агломерации	4
от железной дороги	01
спецузел большого порта (д.п. участка Белого Новгорода)	107
узловое порта Санкт-Петербург	207
узловое порта Белого Новгорода	107
аэропорта Санкт-Петербурга	207

Безопасность объекта (размещение, территория, род и вид деятельности и правовая принадлежность, другой вид)



Администрация Новгородской области

ФОТО

У

# ПЛОЩАДКА "ЛЕМЕНКА"

